


Dreux agglomération | vallées fertiles

Avancement

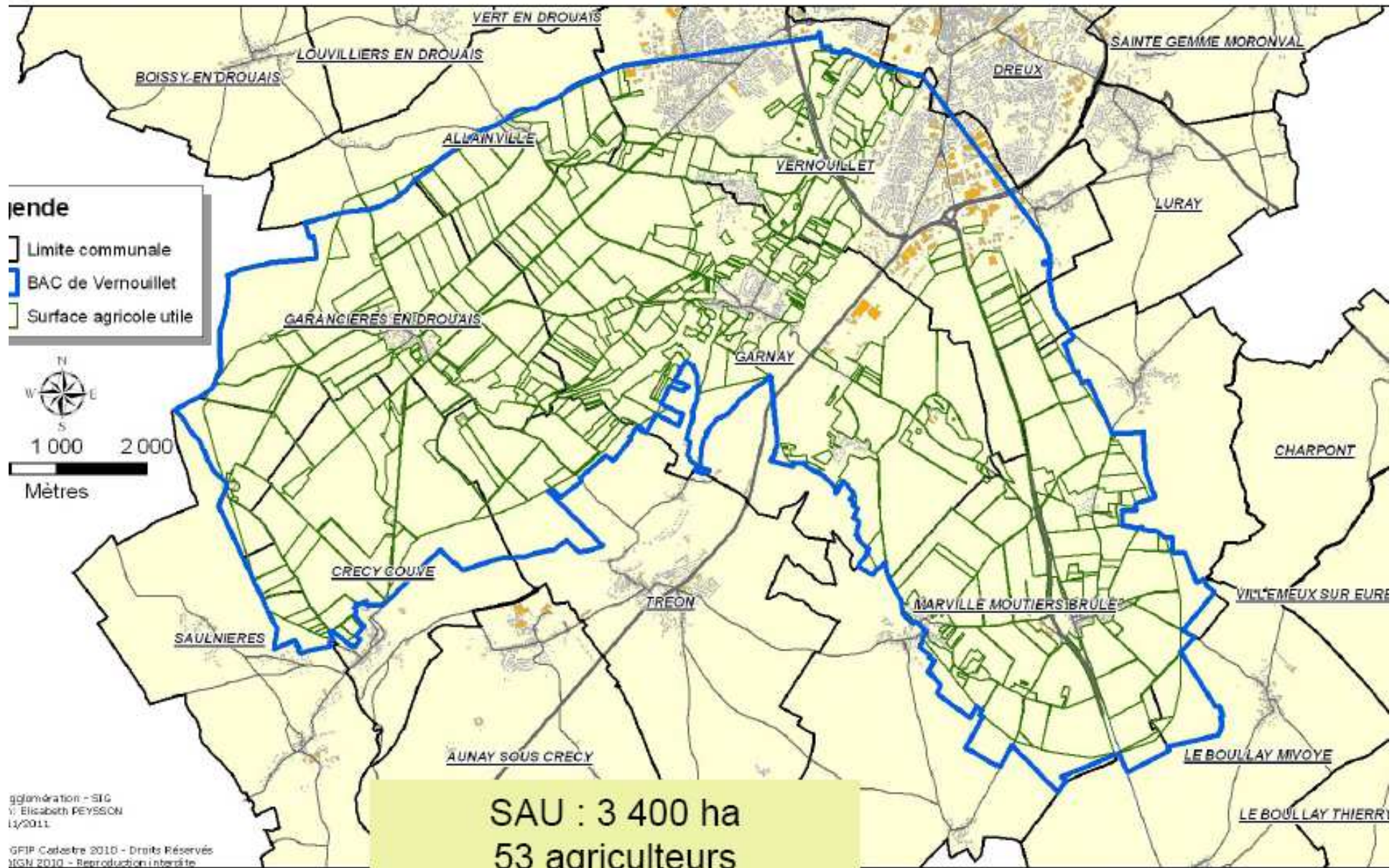
BAC Vernouillet



Rappels / étude BAC :

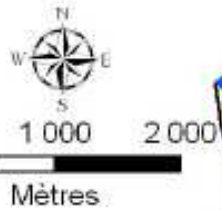
- ✓ phase 1 (délimitation et vulnérabilité) validée en janvier 2010
- ✓ phase 2 (diagnostics agricoles) validée en mai 2010
- ✓ phase 3.1 (programme actions ZNA) présenté en septembre 2010
- ✓ mission SAFEGE suspendue en décembre 2010
- ✓ étude pédologique et modélisation de transfert des nitrates en 2011
- ✓ re-délimitation en 2011 (chevauchement avec le BAC de Vert en Drouais)
- ✓ Reprise de la mission SAFEGE en mars 2012 pour l'élaboration du programme d'actions agricoles (phase 3.2) : prochain comité technique le 14 mai 2012.

Parcellisation du perimetre du BAC de Vernouillet



Legende

- Limite communale
- BAC de Vernouillet
- Surface agricole utile



Agglomération - SIG
V. Elisabeth PEYSSON
14/2011

GRIP Catastre 2010 - Droits Réservés
MGN 2010 - Reproduction interdite

✓ Actions agricoles :



- Aménagement d'aires de remplissage/lavage (formations, diagnostics, montage dossier PVE, 10 environ prévus en juin 2012...).



- Ouverture des Mesures Agro Environnementales en 2012 (mesure Herbe en 2012: environ 30 ha).



- Organisation de formations (Agriculture Intégrée, visite des sources de la Vigne...).

✓ 2012 :

- Partenariat Chambre d'Agriculture
- Finalisation du programme d'actions agricoles
- Mise en œuvre : observatoire des pratiques, campagne reliquats azotés, ...?



✓ Actions non agricoles



- Plans de désherbage (constitution d'un groupement de commande prévu en 2012, 6 communes volontaires)



- Entretien des séparateurs à hydrocarbures de la rocade (entretien réalisé en avril 2012, plan de prévention à réaliser en 2012)



- Création d'un réseau de piézomètres (réseau de 5 points de suivi autour des captages, campagne analytique sur 5 ans, surveillance des pollutions aux solvants chlorés)



- Aménagement de la Vallée de Volhard à Vernouillet (stage Master 2 « gestion durable des paysages » en cours).